

鶴田町

洪水ハザードマップ

鶴田町洪水ハザードマップとは...

岩木川水系岩木川及び十川について、
想定し得る最大規模の降雨により浸水が想定される区域、

浸水した場合の水深、各地域、地区の避難所などを示した地図です。

近年は気候変動に伴い洪水の危険性が年々増しているうえ、

岩木川においては過去数度にわたり大規模な洪水が発生しています。

このハザードマップを利用し、日ごろからの洪水に対する備えをしていただくとともに、

洪水はん濫の危険がある場合にどのような行動をとるべきかについて考え、

洪水時の安全な避難行動に役立てていただきたいと思います。

想定する雨量(想定最大規模)

- 岩木川...岩木川流域の24時間雨量 279mm
- 十川...県管理区間の24時間雨量 353mm

避難所一覧

施設名	住所	岩木川	十川	電話番号
妙堂崎担い手センター	妙堂崎字上林34-8	○	×	-
廻堰文化センター	廻堰字下桂井58-3	○	×	-
旧水元中央小学校	妙堂崎字杉元75	○	×	-
旧富士見小学校	野木字西鶴見90	○	×	-
間山文化センター	野木字下糺57-1	○	×	-
鶴田小学校	鶴田字鷹ノ尾11-2	○	○	0173-22-2021
鶴田中学校	鶴田字渡舟80-1	○	○	0173-22-3233
鶴田町公民館	鶴田字沖津189-1	○	○	0173-22-2818
鶴田町農村環境改善センター「豊明館」	鶴田字早瀬184-1	○	○	-
旧胡桃館小学校	胡桃館字北田171	○	○	-
旧梅沢小学校	横范字松倉16-1	○	○	-
瀬良沢ふれあいセンター	瀬良沢字篠田40-2	○	×	-
五所川原商業高等学校	鶴田字小泉369-1	○	○	-

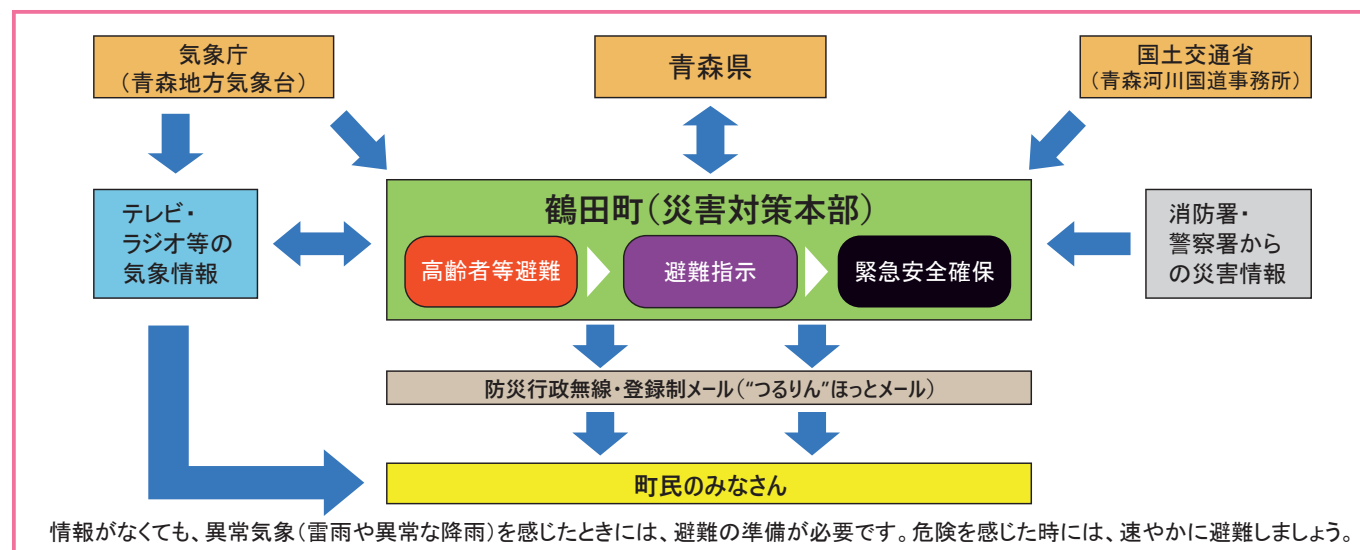
※電話番号がないものは鶴田町総務課(0173-22-2111)へご連絡ください。

岩木川の水位状況 (幡龍橋観測所)	十川の水位状況 (五林平観測所)
氾濫発生	氾濫発生
氾濫危険水位 (16.40m)	氾濫危険水位 (13.16m)
避難判断水位 (16.10m)	避難判断水位 (12.80m)
氾濫注意水位 (14.00m)	氾濫注意水位 (11.30m)

災害時には**警戒レベル**で避難のタイミングをお伝えします。

警戒レベル	住民の皆さんの行動	発表される情報
警戒レベル5	すでに 災害が発生している状況 です。 命を守るための 最善の行動 をとりましょう。	緊急安全確保【町が発令】 災害が実際に発生していることを把握した場合に、可能な範囲で発令
警戒レベル4	速やかに危険な場所から避難先へ避難 しましょう。公的な避難所までの移動が危険と思われる場合は、近くの安全な場所や、自宅内のより安全な場所に避難しましょう。	避難指示【町が発令】 地域の状況に応じて緊急的または重ねて避難を促す場合等に発令
警戒レベル3	避難に時間を要する人(高齢の方、障がいのある方、乳幼児等)とその支援者は危険な場所から避難をしましょう。その他の人は、避難の準備を整えましょう。	高齢者等避難【町が発令】
警戒レベル2	避難に備え、ハザードマップ等により、自らの 避難行動を確認 しましょう。	洪水注意報・大雨注意報等【気象庁が発表】
警戒レベル1	災害への心構えを高めましょう。	早期注意情報【気象庁が発表】

避難・情報伝達の流れ



気象、洪水、避難情報の入手先

テレビ(dボタン)	
NHK 総合テレビ	16ch
NHK Eテレ	13ch
青森放送(RAB)	28ch
青森テレビ(ATV)	30ch
青森朝日放送(ABA)	32ch
FM放送	
NHKFM	86.0MHz
FM青森	80.0MHz
青森放送(ワイドFM)	91.7MHz
AM放送	
NHK第1	846KHz(弘前) 963KHz(青森)
NHK第2	1467KHz(弘前) 1521KHz(青森)
青森放送	1215KHz(弘前) 1233KHz(青森)

ホームページ	
国土交通省 川の防災情報(河川情報)	http://www.river.go.jp/
青森県河川砂防情報提供システム	http://www.kasensabo.bousai.pref.aomori.jp/
気象庁(気象情報:青森県版)	https://www.jma.go.jp/jp/kishojoho/308_index.html
鶴田町のホームページ(防災情報)	http://www.town.tsuruta.lg.jp/bousai/index.html

鶴田町防災行政無線

町では災害対策に係る情報伝達のため、防災行政無線を運用しており、町内各地区に設置している屋外拡声子局(スピーカー)を通して緊急情報等が放送されます。内容が聞き取れなかったり、聞き逃した場合は、電話応答サービス(23-2333)で確認することができます。

"つるりん"ほっとメール


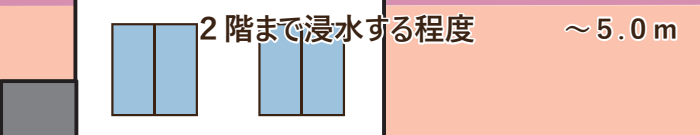




携帯電話やパソコンのメールアドレス向けに、町のさまざまな情報をお届けするサービスです。町が発信する災害情報も受信することができます。
<http://www.town.tsuruta.lg.jp/bousai/tsururin.html>

ハザードマップの見方

浸水深と避難行動

洪水が予想される場合は、**浸水想定区域の外や避難所、建築物等の上層階など、安全な場所へ避難することが基本**ですが、外への避難が危険な場合には、自宅の2階などに避難して救助を待ちましょう。



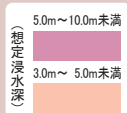
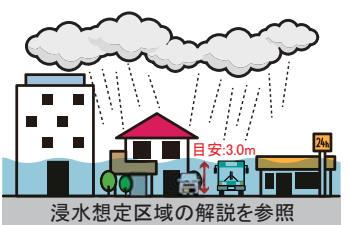
2階以上が浸水する場所では、早期に安全な場所へ立退き避難をしましょう。ただし、浸水しない階がある場合は、状況を踏まえ屋内での安全確保をすることも検討してみましょう。

浸水深の目安	緊急時の避難行動	基本的な避難行動
 <p>2階の屋根以上が浸水する程度 ～10.0m</p>	<p>2階以上が浸水する場所では、避難所や安全な場所へ早期に立退き避難!</p> <p>ただし、浸水しない階がある場合は、状況を踏まえ屋内安全確保も可</p>	<p>避難所への移動や、建築物等の上層階への移動など、浸水を避けて安全な場所へ立ち退く</p>
 <p>2階まで浸水する程度 ～5.0m</p>	<p>外への避難が危険な場合には自宅の2階などに避難</p>  <p>2階以上へ</p>	
 <p>1階が浸水する程度 ～3.0m</p>		
 <p>大人の膝までつかる程度 ～0.5m</p>		

早期の立退き避難が必要な区域

区域内の方は早めに避難しましょう

「家屋倒壊等氾濫想定区域」や、家屋が水没するおそれがある区域では、屋内に留まることにより命に危険がおよぶ可能性があるため、**早期の立退き避難**が必要です。

早期の立退き避難が必要な区域		
マップの凡例と	家屋倒壊等氾濫想定区域	
発生する現象	氾濫流	河岸浸食
	 <p>堤防決壊などにより河川が氾濫し、流れの速く強い水が木造家屋の流出をひきおこすおそれがある区域。</p>	 <p>水位の上った河川の強い流れの勢いにより、地面が削られ、家屋の倒壊が発生するおそれがある区域。</p>
	<p>家屋が水没するおそれがある区域</p>  <p>5.0m～10.0m未満 3.0m～5.0m未満 想定浸水深(m)</p>	
	 <p>想定最大浸水深が3.0m以上に該当する区域。平屋の建物は水没する可能性があり、2階建て以上の建物も浸水、水没するおそれがあります。</p> <p>目安3.0m 浸水想定区域の解説を参照</p>	

地下道・地下駐車場

地下道や地下駐車場などの地下空間は、**地上よりも浸水スピードが速く、出入口から水が流入してくる可能性が高いため、避難が困難**となります。浸水の恐れがあるときは、地下空間からは早めに避難しましょう。



地下道や地下駐車場は冠水しやすい

防災の心得

- **防災訓練への参加**
町や自治会等で実施する**防災訓練には積極的に参加**しましょう。洪水を想定した訓練の時にはハザードマップを活用しましょう。
- **正確な情報収集と早めの避難**
テレビやラジオ等で最新の気象情報、災害情報、避難情報に注意し、**危険を感じたら早めに避難**しましょう。
- **安全な避難経路の確認**
避難所までの経路は、あらかじめ決めておき、安全に通行できるかを確認しておきましょう。
- **家のまわりを点検・整備**
家の前の排水溝が詰まっていないか、風で吹き飛ばされる物がないか確認しましょう。
- **動きやすい服装で避難**
手を使えるよう持ち物はリュックにし、**長靴ではなく運動靴で避難**しましょう。
- **地域での助け合い**
避難する時は**2人以上で避難**しましょう。隣近所へ声をかけあいましょう。



非常時持ち出し品の準備&チェック

非常時持出品(例) 事前に準備できているか、チェック☑しましょう。

携帯ラジオ	救急医療品	貴重品	懐中電灯	非常食品	その他
 <input type="checkbox"/> ラジオ <input type="checkbox"/> 電池 (多めに用意)	 <input type="checkbox"/> 持病薬 <input type="checkbox"/> 傷薬 <input type="checkbox"/> 風邪薬 <input type="checkbox"/> 鎮痛剤	 <input type="checkbox"/> 絆創膏 <input type="checkbox"/> 包帯 <input type="checkbox"/> 胃腸薬 <input type="checkbox"/> 現金 <input type="checkbox"/> 印鑑 <input type="checkbox"/> 免許証 <input type="checkbox"/> 預金通帳 <input type="checkbox"/> 健康保険証 <input type="checkbox"/> 権利証書	 <input type="checkbox"/> 懐中電灯 (出来れば一人にひとつ) <input type="checkbox"/> 電池(多めに用意)	 <input type="checkbox"/> カンパン <input type="checkbox"/> 非常用食品 <input type="checkbox"/> 紙皿 <input type="checkbox"/> 缶切り <input type="checkbox"/> 火を通さないで食べられるもの <input type="checkbox"/> 水筒 <input type="checkbox"/> 紙コップ <input type="checkbox"/> 缶詰 <input type="checkbox"/> ミネラルウォーター <input type="checkbox"/> 栓抜き	 <input type="checkbox"/> 雨具 <input type="checkbox"/> ライター <input type="checkbox"/> 防災マップ(本書) <input type="checkbox"/> ウェットティッシュ <input type="checkbox"/> ヘルメット <input type="checkbox"/> ラップフィルム <input type="checkbox"/> 防寒具 (時季による) <input type="checkbox"/> 生理用品 <input type="checkbox"/> 離乳食 <input type="checkbox"/> マスク

家族などの緊急連絡先

家族の名前	生年月日	血液型	会社・学校の電話番号	携帯電話番号

鶴田町洪水ハザードマップ 令和5年4月

〈お問い合わせ先〉

鶴田町 総務課 〒038-3595 青森県北津軽郡鶴田町大字鶴田字早瀬200番地1
TEL:0173-22-2111 FAX:0173-22-6007